

Markt

Dießen

Lkr. Landsberg am Lech

Bauleitplan

Flächennutzungsplan

1. Änderung

Planung

PV Planungsverband Äußerer Wirtschaftsraum München
Körperschaft des öffentlichen Rechts
Arnulfstraße 60, 3. OG, 80335 München
Tel. +49 (0)89 53 98 02 - 0, Fax +49 (0)89 53 28 389
pvm@pv-muenchen.de www.pv-muenchen.de

Bearbeitung

Schaser

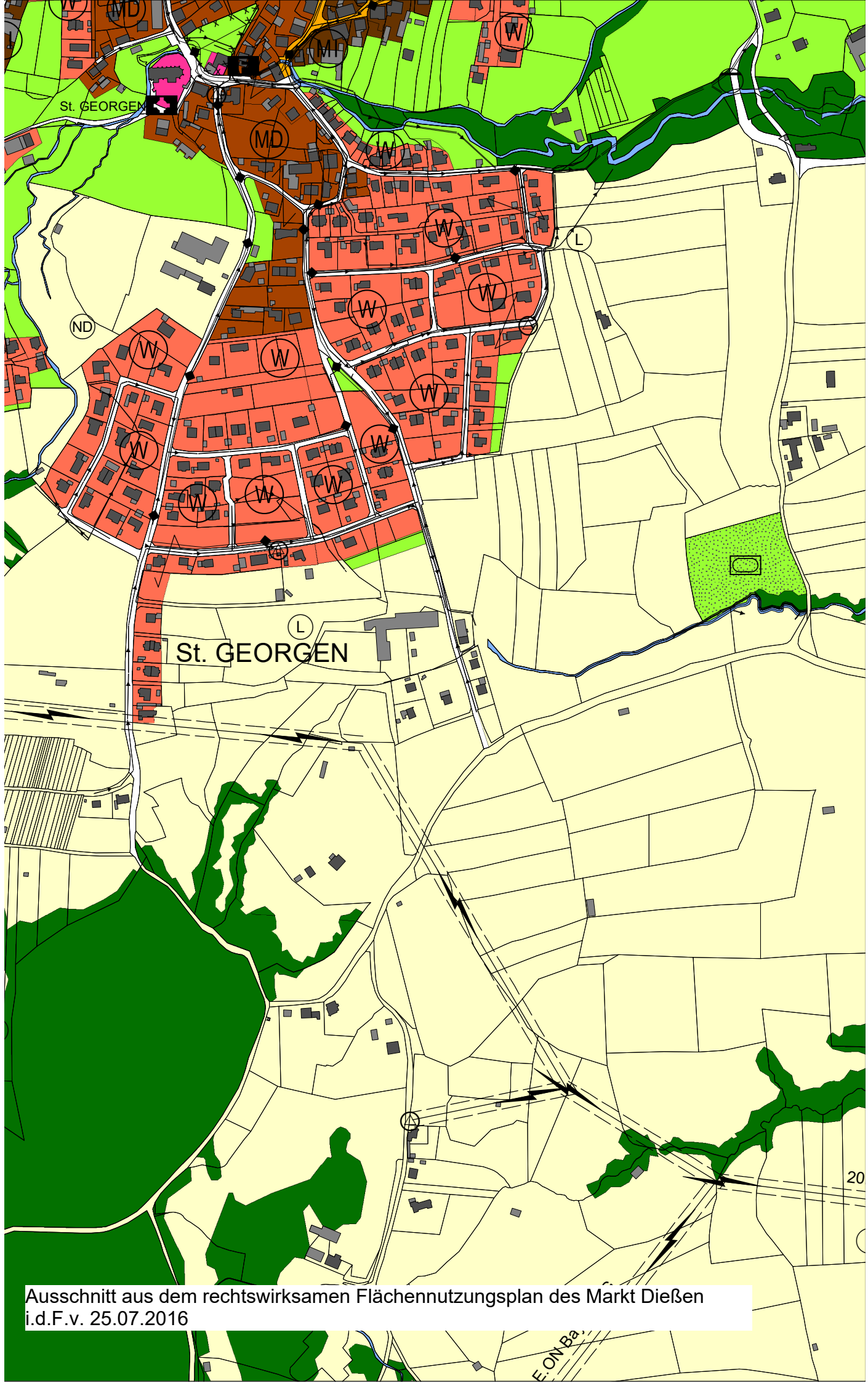
QS:CS

Aktenzeichen

DIS 1-36

Plandatum

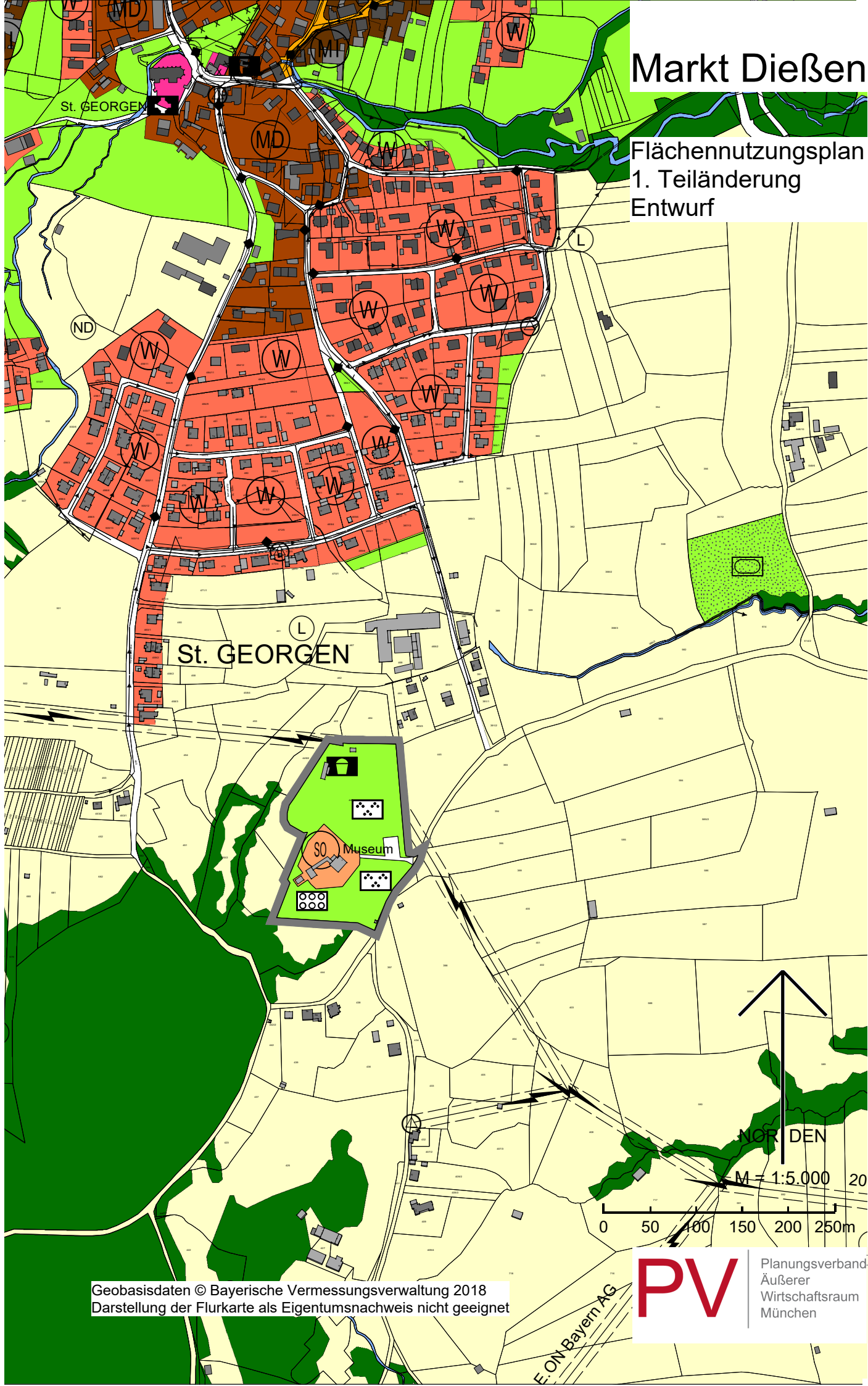
01.02.2021 (Entwurf)
17.08.2020 (Vorentwurf)



Ausschnitt aus dem rechtswirksamen Flächennutzungsplan des Markt Dießen
i.d.F.v. 25.07.2016

Markt Dießen

Flächennutzungsplan
1. Teiländerung
Entwurf









Geobasisdaten © Bayerische Vermessungsverwaltung 2018
Darstellung der Flurkarte als Eigentumsnachweis nicht geeignet

PV Planungsverband
Äußerer
Wirtschaftsraum
München

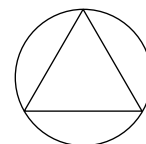
Markt Dießen

Flächennutzungsplan - 1. Teiländerung Entwurf

Neue Darstellungen:

	Geltungsbereich der 1. Änderung
	Sondergebiet
	Grünfläche
	Parkanlage
	Obstwiese
	Spielplatz

M 1 : 5000



0 200 400 600 m

Planungsverband
Äußerer
Wirtschaftsraum
München
Geschäftsstelle

München, den 03.08.2021

Kartengrundlage	Geobasisdaten © Bayer. Vermessungsverwaltung 12/2018. Darstellung der Flurkarte als Eigentumsnachweis nicht geeignet.
Maßentnahme	Planzeichnung zur Maßentnahme nur bedingt geeignet; keine Gewähr für Maßhaltigkeit. Bei der Vermessung sind etwaige Differenzen auszugleichen.
Planfertiger	München, den PV Planungsverband Äußerer Wirtschaftsraum München
Markt	Dießen, den Sandra Perzul, Erste Bürgermeisterin

Verfahrensvermerke

1. Der Marktgemeinderat hat in der Sitzung vom die Änderung des Flächennutzungsplans beschlossen.
2. Die frühzeitige Öffentlichkeitsbeteiligung gemäß § 3 Abs. 1 BauGB über den Vorentwurf der Änderung des Flächennutzungsplans in der Fassung vom 17.08.2020 hat in der Zeit vom bis stattgefunden.
3. Die frühzeitige Beteiligung der Behörden und sonstigen Träger öffentlicher Belange gemäß § 4 Abs. 1 BauGB über den Vorentwurf der Änderung des Flächennutzungsplans in der Fassung vom 17.08.2020 hat in der Zeit vom bis stattgefunden.
4. Der Entwurf des Flächennutzungsplans in der Fassung vom wurde mit der Begründung gemäß § 3 Abs. 2 BauGB in der Zeit vom bis öffentlich ausgelegt.
5. Zu dem Entwurf der Änderung des Flächennutzungsplans in der Fassung vom wurden die Behörden und sonstigen Träger öffentlicher Belange gemäß § 4 Abs. 2 BauGB in der Zeit vom bis beteiligt.
8. Der Markt Dießen hat mit Beschluss des Marktgemeinderates vom die Änderung des Flächennutzungsplans in der Fassung vom festgestellt.

Dießen, den

(Siegel)

.....
Sandra Perzul, Erste Bürgermeisterin

9. Das Landratsamt Landsberg am Lech hat die Änderung des Flächennutzungsplans mit Bescheid vom, Az. gemäß § 6 BauGB genehmigt.

Landsberg am Lech , den

(Siegel)

.....

10. Ausgefertigt

Dießen, den

(Siegel)

.....
Sandra Perzul, Erste Bürgermeisterin

11. Die Erteilung der Genehmigung der Änderung des Flächennutzungsplans wurde am gemäß § 6 Abs. 5 BauGB ortsüblich bekannt gemacht. Der Flächennutzungsplan mit Begründung wird seit diesem Tag zu den üblichen Dienststunden in der Marktgemeinde zu jedermanns Einsicht bereitgehalten und über dessen Inhalt auf Verlangen Auskunft gegeben. Die Änderung des Flächennutzungsplans ist da-